

ПАСПОРТ ДОРОЖНОЙ БЕЗОПАСНОСТИ

ОБРАЗОВАТЕЛЬНОГО УЧРЕЖДЕНИЯ



Таймырского муниципального казенного
общеобразовательного учреждения
«Караульская средняя школа – интернат»



Пояснительная записка
к Паспорту дорожной безопасности
ТМК ОУ «Караульская средняя школа-интернат»
с.Караул

Паспорт дорожной безопасности Таймырского муниципального казенного общеобразовательного учреждения «Караульская средняя школа - интернат» (далее – Паспорт) предназначен для отображения информации об образовательном учреждении (далее – ОУ) с точки зрения обеспечения безопасности детей на этапах их перемещения «дом – школа – дом», для использования педагогическим составом в работе по разъяснению безопасного передвижения и поведения детей на улично-дорожной сети вблизи школы, для подготовки мероприятий по предупреждению детского дорожно-транспортного травматизма.

Паспорт ведется ответственным сотрудником школы.

Оригинал Паспорта хранится в ТМК ОУ «Караульская средняя школа-интернат»

Паспорт дорожной безопасности имеет титульный лист и содержит следующие разделы:

-Общие сведения

- План схемы

Раздел «Общие сведения» содержит следующую информацию:

1. Наименование ОУ;
2. Тип ОУ;
3. Юридический адрес ОУ;
4. Фактический адрес ОУ
5. Руководители ОУ:
 - директор (телефон);
 - заместитель директора по учебно-воспитательной работе;
 - заместитель директора по АХЧ;
 - педагог – организатор (телефон)
 - ответственные за мероприятия по профилактике детского травматизма (телефон).
6. Количество учащихся.
7. Наличие уголка по БДД (если имеется, указать место расположения).
8. Наличие класса по БДД (если имеется, указать место расположения)
9. Наличие автогородка (площадки) по БДД (если имеется).
10. Наличие автобуса в ОУ.
11. Расписание занятий в УО: уроки, внеклассные занятия.
12. Телефоны оперативных служб.

Раздел « План - схемы» содержит следующую информацию:

1. План – схема расположения образовательного учреждения, пути движения транспортных средств и детей (обучающихся, воспитанников)
2. Схема организация дорожного движения в непосредственной близости от образовательного учреждения с размещением соответствующих технических средств, маршруты движения детей и расположение парковочных мест
3. Маршруты движения организованных групп детей (обучающихся, воспитанников) от образовательного учреждения к стадиону, парку или спортивно-оздоровительному комплексу.
4. Пути движения транспортных средств по территории образовательного учреждения к местам разгрузки/погрузки и рекомендуемые безопасные пути передвижения детей (обучающихся, воспитанников).

Схемы необходимы для общего представления о районе расположения ОУ. Для изучения безопасности движения детей на схеме обозначены наиболее частые пути движения учеников от дома к ОУ и обратно.

Схемы организации дорожного движения ограничена автомобильными дорогами, находящимися в непосредственной близости от образовательного учреждения.

Данные схемы используются также преподавательским составом при организации движения групп детей к местам проведения занятий вне территории ОУ.

Общие сведения

1. Наименование ОУ: Таймырское муниципальное казенное общеобразовательное учреждение «Караульская средняя школа-интернат»

2. Тип ОУ: школа-интернат

3. Юридический адрес ОУ: 647220, Красноярский край, ТДНМР, п. Караул, ул. Северная, д. 2а

4. Фактический адрес ОУ: 647220, Красноярский край, ТДНМР, п. Караул, ул. Северная, д. 2а

5. Руководители ОУ:

- директор – Кривошеенко Светлана Александровна (8 39179 41-4-17)

- заместитель директора по УВР – Прокуратова Олеся Юрьевна (83917941-1-19)

- заместитель директора по АХЧ – Куркова Светлана Александровна (83917941-1-76)

- педагог-организатор – Баинова Любовь Сергеевна 8 961 897 65 25

Ответственные работники муниципального органа образования:

Руководитель группы хозяйственно-эксплуатационного обеспечения УО
Администрации ТДНМР Киселёв О.В. (39191)5-30-17
(должность) (фамилия, имя, отчество) (телефон)

Ответственные от Госавтоинспекции:

Инспектор по пропаганде ООГИБДД Иванова К.А. 89029443281
(должность) (фамилия, имя, отчество) (телефон)

Ответственные работники за мероприятия по профилактике детского травматизма:

Педагог-организатор Баинова Любовь Сергеевна 8 961 897 65 25
(фамилия, имя, отчество) (телефон)

Воспитатель Киселева Л.П. 8(39179) 41-4-14
(фамилия, имя, отчество) (телефон)

Руководитель или ответственный
работник дорожно-эксплуатационной
организации, осуществляющей
содержание УДС*

_____ (должность) _____ (фамилия, имя, отчество) _____ (телефон)

* Дорожно-эксплуатационные организации, осуществляющие содержание УДС (Улично-дорожная сеть), несут ответственность в соответствии с законодательством Российской Федерации (Федеральный закон «О безопасности дорожного движения» №196-ФЗ, КоАП, Гражданский кодекс).

Руководитель или ответственный
работник дорожно-эксплуатационной
организации, осуществляющей
содержание ТСОДД*

_____ (должность)

_____ (фамилия, имя, отчество)

_____ (телефон)

Технические средства организации дорожного движения (ТСОДД) — это средства для обеспечения удобной и безаварийной работы парковочных комплексов и других мест скопления автотранспорта и пешеходов.

Количество учащихся: 148

Наличие уголка по БДД: 1этаж
(если имеется, указать место расположения)

Наличие класса по БДД : отсутствует
(если имеется, указать место расположения)

Наличие авто городка (площадки) по БДД: отсутствует

Наличие автобуса в ОУ: отсутствует

Владелец автобуса : отсутствует

Режим работы ОУ:

09:00 – 19:15

Расписание занятий в ОУ:

№	Время урока	Перемена
1 урок	09:00 – 09:45	10мин.
2 урок	09:55 – 10:40	20мин.
3 урок	11:00 – 11:45	20мин.
4 урок	12:05 – 12:50	10мин.
5 урок	13:00 – 13:45	10мин.
6 урок	13:55 – 14:40	

Внеклассные занятия: 14:40 – 19:15

Телефоны оперативных служб:

Пожарная часть № 137 ФГКУ «31 отряд Федеральной противопожарной службы по Красноярскому краю» - **41-2-01**

Полиция - ТПП ОМВДД России по ТДНМР **02, 41-2-02**

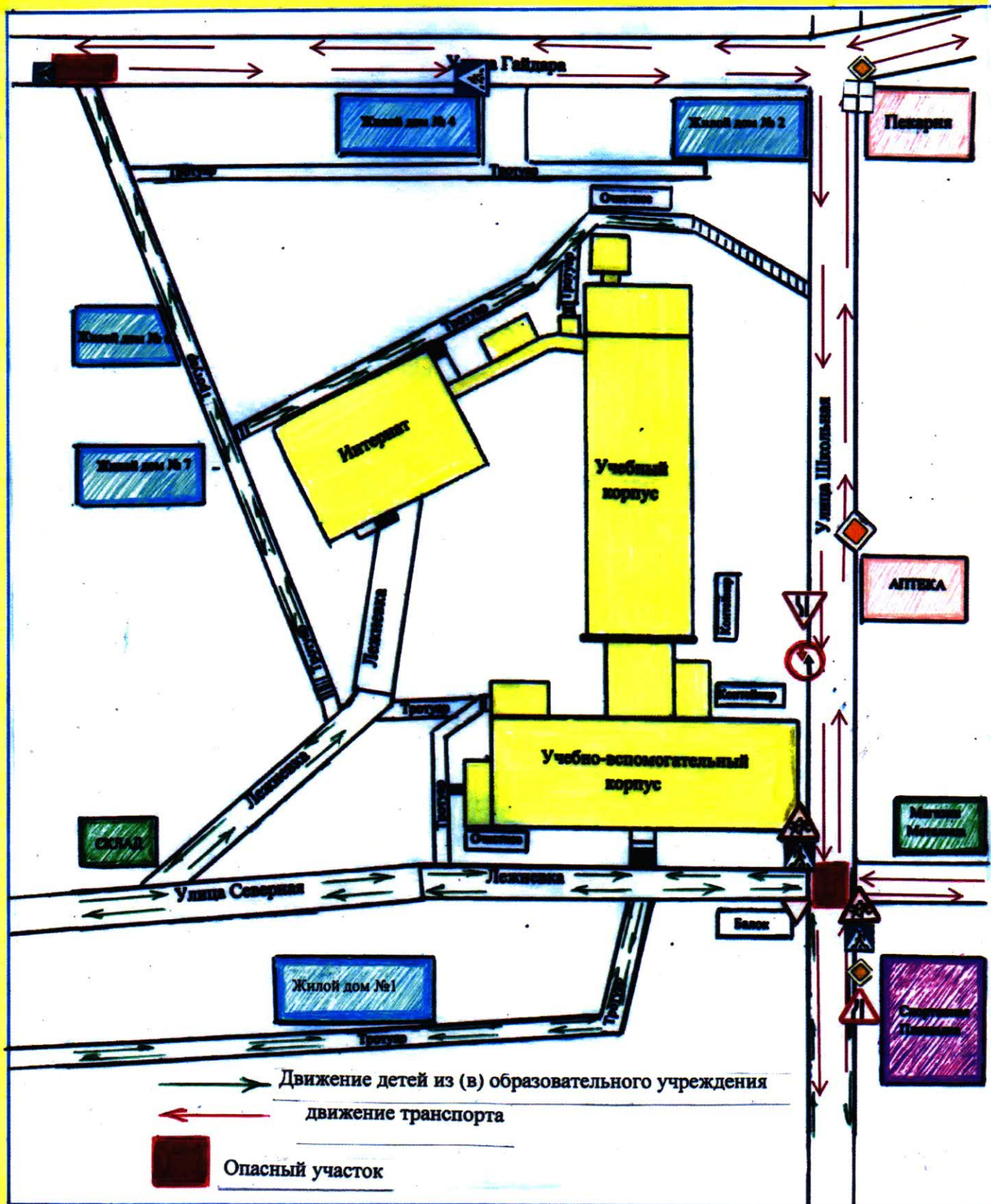
Медицинская помощь : пост дежурной медицинской сестры КГБУЗ

«Таймырская районная больница № 3 - **41-2-03**

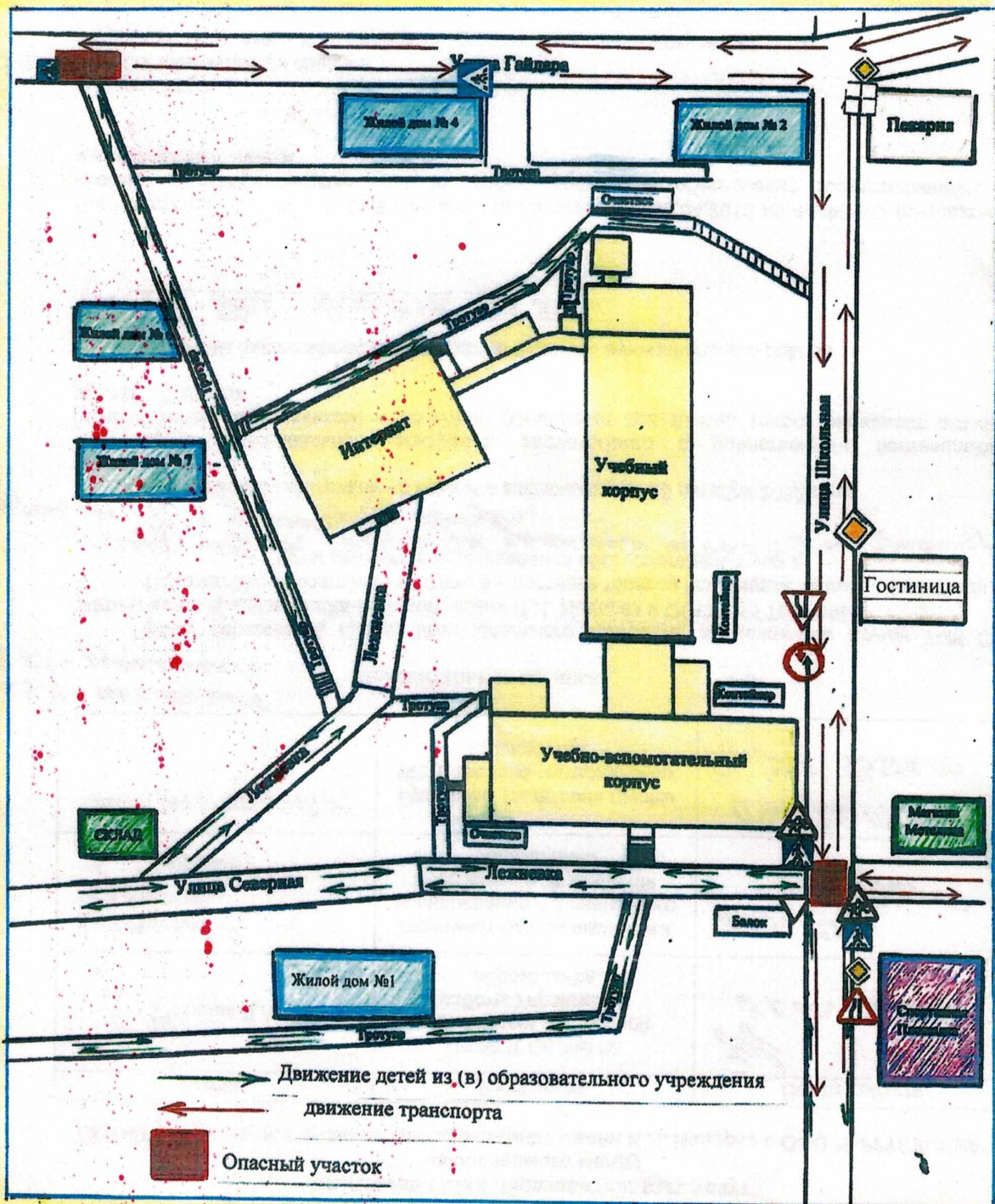
Единый номер вызова экстренных служб **112**

I. План-схемы ТМК ОУ «Караульская средняя школа-интернат»

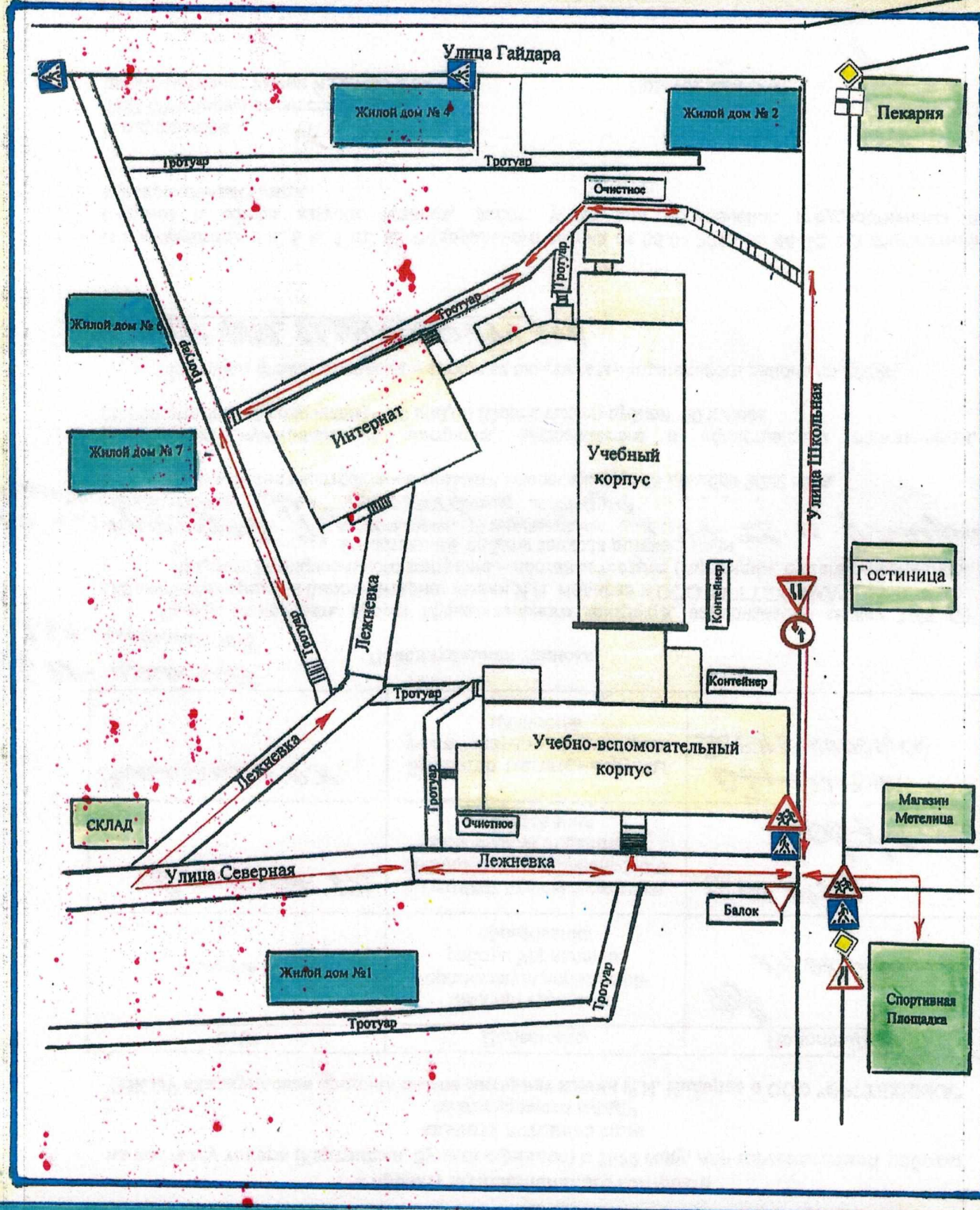
1. План-схема района расположения образовательного учреждения, пути движения транспортных средств и детей (обучающихся, воспитанников)



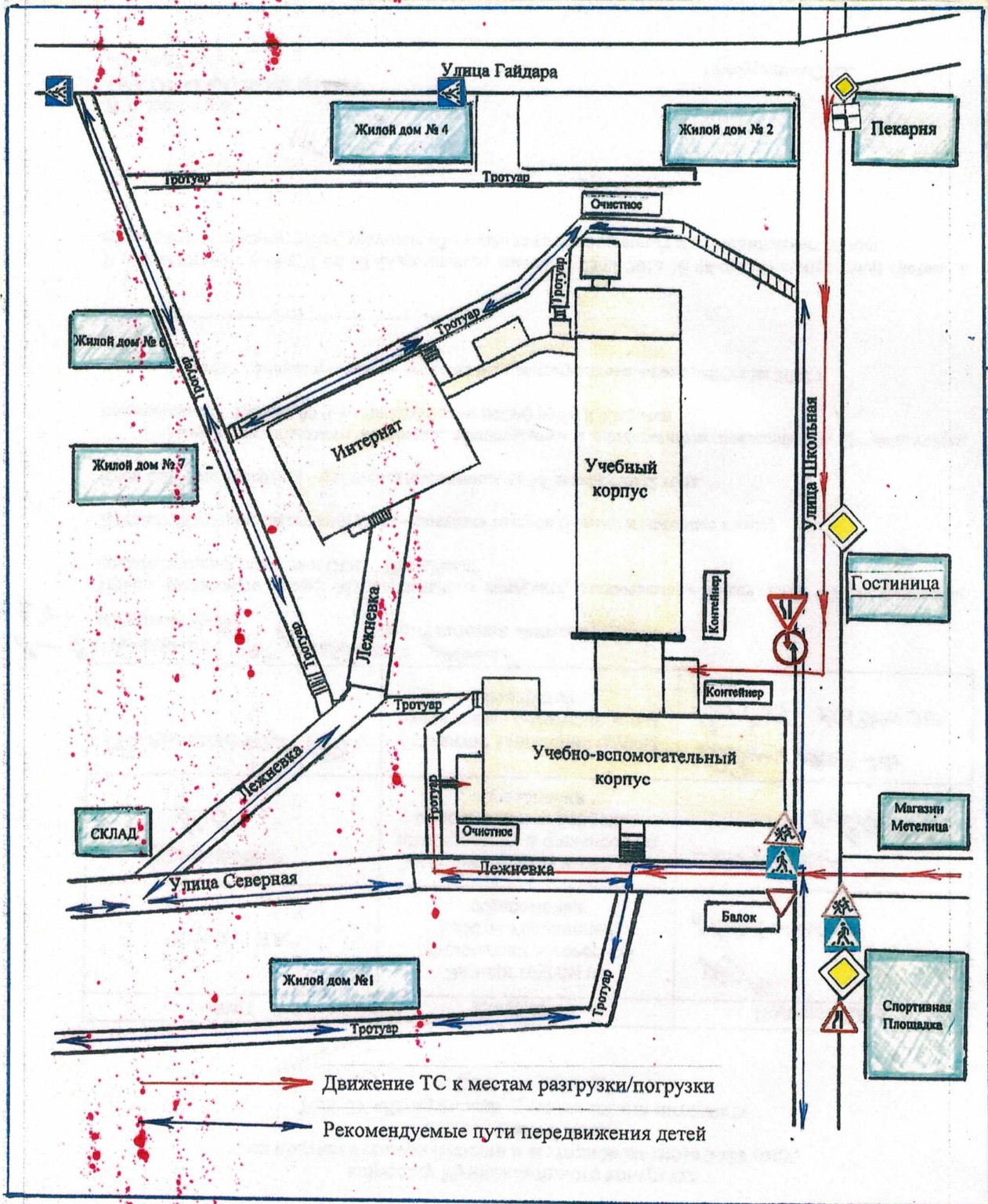
2.Схема организации дорожного движения в непосредственной близости от образовательного учреждения с размещением соответствующих технических средств, маршруты движения детей и расположение парковочных мест



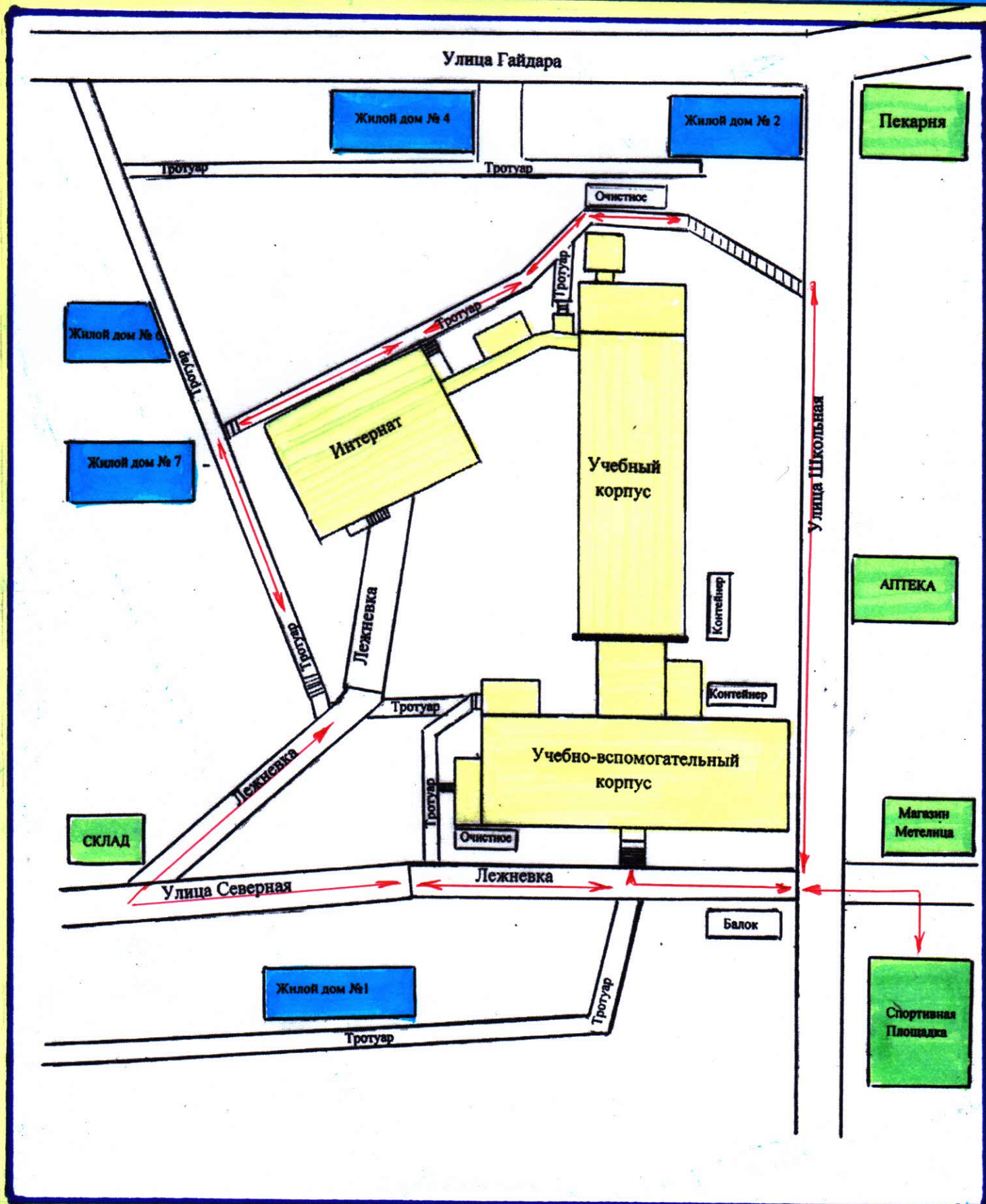
3. Маршруты движения организованных групп детей от ОУ к стадиону, парку или к спортивно-оздоровительному комплексу



4. Пути движения транспортных средств к местам разгрузки/погрузки и рекомендуемые пути передвижения детей по территории образовательного учреждения



3. Маршруты движения организованных групп детей от ОУ к стадиону, парку или к спортивно-оздоровительному комплексу



4. Пути движения транспортных средств к местам разгрузки/погрузки и рекомендуемые пути передвижения детей по территории образовательного учреждения

